

वाचा :-

१. सामाजिक न्याय व विशेष सहाय्य विभाग शासन निर्णय क्रमांक दवसु-२००८/प्र.क्र. ५२४/विधयो-१, दिनांक १४/११/२००८
२. सामाजिक न्याय व विशेष सहाय्य विभाग शासन निर्णय क्रमांक दवसु-२०११/प्र.क्र. ४४२/अजाक, दिनांक ५ डिसेंबर, २०११
३. सामाजिक न्याय व विशेष सहाय्य विभाग शासन निर्णय क्रमांक दवसु-२०१५/प्र.क्र.५९/ अजाक-१, दिनांक २७ मे, २०१५.
४. सामाजिक न्याय व विशेष सहाय्य विभाग शासन निर्णय (शुध्दीपत्रक) क्र.दवसु- २०१५/प्र.क्र.५९/अजाक-१ दि.०८ मार्च, २०१६.
५. ग्राम विकास व जलसंधारण विभाग, शासन निर्णय क्र. झेडपीए-२०१६/ प्र.क्र.५६/ वित्त-९/ दि. ७/१०/२०१७
६. सहाय्यक आयुक्त, समाज कल्याण, कोल्हापूर यांचे पत्र क्र. सआसकको/ जिवायो/ अजाउयो/ २२-२३/ ३१५३ दि.२०/०६/२०२२.
७. सामाजिक न्याय व विशेष सहाय्य विभाग अर्थसंकल्पीय अंदाज सन २०२२-२३ मधील भाग-३ परिशिष्ट फ
८. मा. प्रशासक तथा मुख्य कार्यकारी अधिकारी, जिल्हा परिषद, कोल्हापूर यांचे अध्यक्षतेखाली जिल्हा परिषद, समाज कल्याण समिती सभा ठराव क्र. ०५ दि. ०१/०७/२०२२ व ठराव क्र. २१ दि. १८/१०/२०२२.
९. इकडील दि. /११/२०२२ ची मंजूर टिप्पणी.

क्र.कोजिप/ सकवि/ अजानबोधववि/प्र.मा.२०२२-२३/१७६० /२०२२

दिनांक : /११/२०२२.

१३।१२

प्रशासकीय मान्यता आदेश - २०२२-२३

अनुसुचित जाती व नवबौध्द घटकांच्या वस्तींचा विकास करणे या योजनेतर्गत अनुसुचित जाती व नवबौध्द घटकांच्या वस्तीमध्ये पाणी पुरवठा, मलनिस्सारण, विजपुरवठा, गटार बांधकाम, अंतर्गत रस्ते, पोच रस्ते, पर्जन्य पाण्याचा निचरा व समाज मंदिर बांधकाम इत्यादी मुलभूत सोई-सुविधांची कामे केली जातात.

उपोद्घातातील अनुक्रमांक ४ मधील शासन निर्णयानुसार शासनाने मंजूरीचे अधिकार मा.समाज कल्याण समितीस प्रदान केले आहेत.

सदर अधिकारांच्या अनुषंगाने उपोद्घातातील अनुक्रमांक ८ मध्ये नमुद समाज कल्याण समितीच्या दि.१/७/२०२२ व १८/१०/२०२२ च्या मासिक सभेतील ठरावान्वये मा.समाज कल्याण समितीने सन २०२२-२३ या आर्थिक वर्षात बृहत आराखडयात समाविष्ट असलेल्या रु. ३९०७.९२ लक्ष इतक्या रक्कमेच्या एकूण ८८५ कामांची निवड केली आहे.


उपरोक्त वस्तुस्थितीच्या अनुषंगाने मला विभागप्रमुख म्हणून असलेल्या अधिकाराचा वापर करून खालील तक्त्यात नमुद तालुकानिहाय आकडेवारीनुसार यासोबतच्या 'परिशिष्ट अ' मधील ८८५ कामांना व र.रु. ३९०७.९२ लक्ष निधीस (अंदाजपत्रकीय रक्कमेस अनुसरून) यासोबतच्या 'परिशिष्ट ब' मधील अटी व शर्तीच्या अधिन राहून प्रशासकीय मान्यता प्रदान करित आहे:-

क्र.	तालुका	कामांची संख्या	मंजूर निधी (रु. लाखात)
१	आजरा	३०	९६.१३
२	भुदरगड	२२	१५३.२०
३	चंदगड	२९	१६६.१०
४	गडहिंग्लज	९१	२०९.४६
५	गगनबावडा	११	५२.७६
६	हातकणंगले	६८	८४१.३७
७	कागल	९३	३१२.६३
८	करवीर	२१६	७७२.२०
९	पन्हाळा	८१	३४८.५८
१०	राधानगरी	८५	२१८.८४
११	शाहवाडी	४८	२०८.३०
१२	शिराळ	१११	५२८.३५
	एकूण	८८५	३९०७.९२

खालील कामाचा गट सन २०२२-२३ चा आर्थिक वर्षात अंगुसुचित जाती व नवबौध्द घटकांच्या वस्तींचा विकास करणे (२२२५-५५.६) या लेखाशिर्षाखाली मंजूर अनुदानातून खर्च करणेत यावा. सदर कामाचा निधी दि. ३१ मार्च, २०२४ अखेर खर्च करणेत आहे. सदर कामासाठी रवाना क्र. ५ मध्ये दर्शविलेल्या प्रशासकीय मान्यतेपेक्षा जादा खर्च करणेचा नाही. मंजूर अनुदानातून कामे वेळेत पूर्ण करून घेणे व जबाबदारी संबंधित गट विकास अधिकारी व उपअभियंता यांची राहिल. मंजूर अनुदानापेक्षा जादा खर्च केल्यास इकडून वेतन होणार नाही.

सदर मंजूर कामांसाठी करावयाचा खर्च सदर योजनेतर्गत खालील लेखाशिर्षाखाली सन २०२२-२३ या आर्थिक वर्षात जिल्हानिधीत उपलब्ध असलेल्या तरतुदीतून भागवावा :-

लेखाशिर्ष- मागणी क्र. ६, २२२५ अनु. जाती, अनु. जमाती व इतर मागासवर्ग व अल्पसंख्याक यांचे कल्याण, ०१, अनु. जातीचे कल्याण, ७८९, अनु. जाती उपयोजना (३१) जिल्हा योजना कोल्हापूर २२२५ ई ५१६, ३१-सहाय्यक अनुदाने (वेतनेत्तर) - खाते क्रमांक


अतिरिक्त मुख्य कार्यकारी अधिकारी,
जिल्हा परिषद, कोल्हापूर

प्रत : माहिती तथा आवश्यक त्या कार्यवाहीस्तव अग्रेषित :

1. मुख्य लेखा व वित्त अधिकारी, जिल्हा परिषद, कोल्हापूर.
2. उप अभियंता, विभाग, बांधकाम/ ग्रामीण पाणी पुरवठा विभाग, पंचायत समिती, -----, ता. -----

प्रत : आवश्यक त्या कार्यवाहीस्तव रवाना.

3. गटविकास अधिकारी, पंचायत समिती (सर्व), जिल्हा कोल्हापूर.
4. सरपंच / ग्रामसेवक, ग्रामविकास अधिकारी ग्रामपंचायत ----- ता. ----- जि. कोल्हापूर.

परिशिष्ट - अ			
अनुसूचित जाती व नवबौद्ध घटकांचा विकास करणे			
प्रशासकीय मान्यता आदेश - २०२२-२३ सोबतची यादी			
अ.क्र.	गावाचे नाव	वस्तीचा सांकेतांक	या आदेशान्वये
१	२	३	६
आजरा			
१	दाभिल	१६/००८/०००१	४.००
२	सोहाळे बाची	१६/००८/००१०	४.००
३	एरंडोल	१६/००८/००१३	१.८०
४	किणे	१६/००८/००१९	२.५०
५	पारपोली	१६/००८/००२२	२.५०
६	मडिलगे	१६/००८/००२६	४.००
७	निंगुडगे	१६/००८/००२९	३.००
८	सरोळी	१६/००८/००३३	१.८०
९	शेळप	१६/००८/००३७	३.००
१०	पेरणोली	१६/००८/००३८	४.००
११	पेरणोली	१६/००८/००४०	४.००
१२	सरंबळवाडी	१६/००८/००४५	४.००
१३	मेंढोली	१६/००८/००५२	४.००
१४	सुळेरान	१६/००८/००५४	४.००
१५	सिरसंगी	१६/००८/००५७	४.००
१६	होन्याळी	१६/००८/००६१	३.००
१७	होन्याळी	१६/००८/००६२	२.५०
१८	मसोली	१६/००८/००६५	१.७८
१९	हाळोली	१६/००८/००६६	५.००
२०	आरदाळ	१६/००८/००६८	२.५०
२१	आरदाळ	१६/००८/००७०	२.५०
२२	धामणे	१६/००८/००७१	४.००
२३	कोळींद्रे	१६/००८/००७३	४.००
२४	कोवाडे	१६/००८/००७६	४.००
२५	गजरगांव	१६/००८/००८१	३.००
२६	साळगांव	१६/००८/००८३	३.००

२७	वडकशिवाले	१६/००८/००९१	३.००
२८	भादवणवाडी	१६/००८/००९३	३.००
२९	हाजगोळी खु.	१६/००८/००९४	२.५०
३०	कोरिवडे	१६/००८/०१००	१.७५
एकूण :-			१६.१३
भुदरगड			
१	खानापूर	१३	१२.००
२	निळपण	२०	८.००
३	वाघापूर	३४	५.००
४	म्हसवे	४०	१२.००
५	नाधवडे	४३	२.००
६	करडवाडी	५०	२.००
७	टिक्केवाडी	५४	५.००
८	टिक्केवाडी	५५	२.००
९	शेणगांव	६६	५.००
१०	शेणगांव	६७	८.००
११	शेणगांव	६८	८.००
१२	कोळवण	८०	२.००
१३	सालपेवाडी	९१	५.००
१४	सालपेवाडी	९२	२.००
१५	गारगोटी	९६	५.००
१६	गारगोटी	९७	१२.००
१७	मुदाळ	१०१	२.००
१८	मडुर	१०६	२.००
१९	कडगांव	११	१४.०७
२०	म्हासरंग	५१	१४.०७
२१	शेणगांव	७०	१४.०६
२२	मडिलगे बु.	७१	१२.००
एकूण :-			१५३.२०
चंदगड			
१	तुडिये	१६/०७/०००४	१५.००
२	कोरज	१६/०७/००१२	१५.००
३	केरवडे	१६/०७/००१७	३.००
४	कानडी	१६/०७/००१९	६.००

५	ढोलगरवाडी	१६/०७/००३१	३.००
६	जंगमहटटी	१६/०७/००३७	४.३०
७	लक्कीकटे	१६/०७/००४७	२०.००
८	कोकरे	१६/०७/००५१	६.००
९	म्हाळूगे खा.	१६/०७/००५३	५.००
१०	जांबरे	१६/०७/००५५	२.००
११	जेलुगडे	१६/०७/००६०	८.००
१२	सुंडी	१६/०७/००६५	३.००
१३	कुरणी	१६/०७/००६६	१.००
१४	मोटणवाडी	१६/०७/००७५	१.००
१५	हिंडगाव	१६/०७/००८९	४.००
१६	इसापुर	१६/०७/००९८	२.००
१७	मिरवेल	१६/०७/००९९	८.००
१८	मलतवाडी	१६/०७/०१०७	२.००
१९	कोदाळी	१६/०७/०११३	१२.००
२०	नगरगाव	१६/०७/०११४	५.००
२१	तांबुळवाडी	१६/०७/०११८	२.००
२२	मजरे शिरगाव	१६/०७/०१२०	५.००
२३	ढेकोळी	१६/०७/०१२९	२.००
२४	सडेगुडवळे	१६/०७/०१४५	८.००
२५	गुडेवाडी	१६/०७/०१५१	२.००
२६	कौलगे	१६/०७/०१५३	२.००
२७	मजरे कार्वे	१६/०७/०१५४	१२.००
२८	कोलीक	१६/०७/०१५८	२.००
२९	राजगोळी खुर्द	१६/०७/०१५८	५.८०
एकूण :-			१६६.१०
गडहिंगलज			
१	बडयाचीवाडी	१६/००६/००१२	२.००
२	बडयाचीवाडी	१६/००६/००१३	२.००
३	बडयाचीवाडी	१६/००६/००१४	२.४०
४	बडयाचीवाडी	१६/००६/००१७	१.५०
५	बसर्गे	१६/००६/००१९	२.४०
६	बसर्गे	१६/००६/००२०	१.५०

७	बसर्गे	१६/००६/००२१	२.४०
८	बटकणगले	१६/००६/००२२	२.४०
९	भडगांव	१६/००६/००३२	२.४०
१०	बुगडीकट्टी	१६/००६/००३४	२.४०
११	बुगडीकट्टी	१६/००६/००३५	२.००
१२	चंदनकुड	१६/००६/००३८	१.५०
१३	चत्रेकुपी	१६/००६/००३९	३.००
१४	चत्रेकुपी	१६/००६/००४०	१.५०
१५	चिचेंवाडी	१६/००६/००४१	१.५०
१६	चिचेंवाडी	१६/००६/००४३	१.५०
१७	दुंडगे	१६/००६/००४६	१.५०
१८	दुंडगे	१६/००६/००४८	२.४०
१९	दुंडगे	१६/००६/००४९	४.४०
२०	दुंडगे	१६/००६/००५०	४.३६
२१	हडलगे	१६/००६/००५६	२.००
२२	हडलगे	१६/००६/००५७	२.००
२३	हलकर्णी	१६/००६/००५८	४.४०
२४	हनिमनाळ	१६/००६/००६०	२.४०
२५	हनिमनाळ	१६/००६/००६१	२.००
२६	हनिमनाळ	१६/००६/००६२	३.००
२७	हनिमनाळ	१६/००६/००६३	२.४०
२८	हनिमनाळ	१६/००६/००६४	२.००
२९	हरळी खु	१६/००६/००६५	३.००
३०	हरळी खु	१६/००६/००६६	१.५०
३१	हरळी खु	१६/००६/००६७	१.५०
३२	हरळी खु	१६/००६/००६८	१.५०
३३	हसुरचंपू	१६/००६/००७१	२.४०
३४	हसुरचंपू	१६/००६/००७३	२.४०
३५	हसुरचंपू	१६/००६/००७४	२.००
३६	हसुरचंपू	१६/००६/००७५	२.००
३७	हसुरचंपू	१६/००६/००७६	२.००
३८	हेब्बाळ जलघाळ	१६/००६/००७९	२.४०
३९	हिडदुग्गी	१६/००६/००८३	२.४०
४०	हितणी	१६/००६/००८६	२.४०

४१	हिटणी	१६/००६/००८७	२.४०
४२	हिटणी	१६/००६/००८८	३.००
४३	हुनगिनहाळ	१६/००६/००९१	२.४०
४४	इदरगुच्ची	१६/००६/००९३	२.००
४५	इदरगुच्ची	१६/००६/००९४	२.४०
४६	इदरगुच्ची	१६/००६/००९५	२.००
४७	इदरगुच्ची	१६/००६/००९६	२.४०
४८	कडलगे	१६/००६/०१११	३.००
४९	कडलगे	१६/००६/०११२	२.४०
५०	कळविकट्टी	१६/००६/०११९	२.४०
५१	खणदाळ	१६/००६/०१२०	२.४०
५२	खणदाळ	१६/००६/०१२१	२.४०
५३	खणदाळ	१६/००६/०१२२	२.४०
५४	खणदाळ	१६/००६/०१२३	२.००
५५	खणदाळ	१६/००६/०१२४	२.००
५६	खमलेहट्टी	१६/००६/०१२५	२.४०
५७	खमलेहट्टी	१६/००६/०१२६	२.००
५८	कुमरी	१६/००६/०१३१	२.००
५९	महागांव	१६/००६/०१४७	२.००
६०	मनवाड	१६/००६/०१४९	१.५०
६१	मुगळी	१६/००६/०१५५	१.५०
६२	मुत्ताळ	१६/००६/०१५८	२.००
६३	मुत्ताळ	१६/००६/०१५९	२.४०
६४	नांगनूर	१६/००६/०१६०	४.४०
६५	नांगनूर	१६/००६/०१६१	३.००
६६	नांगनूर	१६/००६/०१६३	१.५०
६७	नंदनवाड	१६/००६/०१६५	२.४०
६८	नरेवाडी	१६/००६/०१६६	२.४०
६९	नेसरी	१६/००६/०१६९	२.४०
७०	नेसरी	१६/००६/०१७०	२.००
७१	नेसरी	१६/००६/०१७१	२.००
७२	नेसरी	१६/००६/०१७२	४.४०
७३	नेसरी	१६/००६/०१७४	२.४०

७४	नेसरी	१६/००६/०१७५	२.००
७५	नेसरी	१६/००६/०१७७	२.००
७६	निलजी	१६/००६/०१७८	२.४०
७७	निलजी	१६/००६/०१७९	२.४०
७८	निलजी	१६/००६/०१८०	२.४०
७९	नूल	१६/००६/०१८२	४.४०
८०	नूल	१६/००६/०१८३	२.४०
८१	सांबरे	१६/००६/०१८६	२.००
८२	सांबरे	१६/००६/०१८७	२.००
८३	शेंद्री	१६/००६/०१९१	१.५०
८४	शिप्पूर तर्फ नेसरी	१६/००६/०१९५	२.००
८५	शिप्पूर तर्फ नेसरी	१६/००६/०१९६	२.००
८६	तनवडी	१६/००६/०२०१	२.००
८७	तेरणी	१६/००६/०२०५	३.००
८८	तेरणी	१६/००६/०२०७	२.००
८९	तेरणी	१६/००६/०२०८	२.००
९०	वडरगे	१६/००६/०२०९	१.५०
९१	येणेचवंडी	१६/००६/०२१२	२.४०
एकूण :-			२०९.४६
गगनबावडा			
१	असंडोळी	३	११.८८
२	असळज	७	११.८८
३	मांडुकली	१३	२.००
४	अणदुर	२०	५.००
५	धुंदवडे	२४	२.००
६	खोकुर्ले	३२	१०.००
७	कातळी	३५	२.००
८	कातळी	३६	२.००
९	गगन बावडा	३८	२.००
१०	किरवे	४१	२.००
११	किरवे	४२	२.००
एकूण :-			५२.७६

हातकणंगले

१	घुणकी	२८	५.००
२	नागांव	८६	१५.००
३	नागांव	८७	१२.००
४	नवे पारगांव	९९	२.००
५	नवे पारगांव	१००	५.००
६	नवे पारगांव	१०१	८.००
७	तळसंदे	१२७	१५.००
८	तळसंदे	१२८	८.००
९	तळसंदे	१३३	२.००
१०	तासगांव	१३२	५.००
११	मौजे वडगांव	१४५	२०.००
१२	अतिग्रे	१५९	५.००
१३	अतिग्रे	१६१	५.००
१४	अतिग्रे	१६२	२.००
१५	अतिग्रे	१६३	२.००
१६	कबनूर	२१६	२०.००
१७	कबनूर	२१८	२०.००
१८	कबनूर	२१९	२०.००
१९	कबनूर	२३७	२०.००
२०	कबनूर	३७६	२०.००
२१	कबनूर	२२०	२०.००
२२	कबनूर	२२१	२०.००
२३	कबनूर	३७५	१२.००
२४	कबनूर	३८२	१५.००
२५	कुंभोज	२२८	८.००
२६	रांगोळी	३०७	१५.००
२७	रांगोळी	३०८	१२.००
२८	रांगोळी	३११	२०.००
२९	रेंदाळ	३२६	८.००
३०	रेंदाळ	३२२	२०.००
३१	रेंदाळ	३२१	२०.००
३२	रेंदाळ	३२३	१५.००
३३	रेंदाळ	३२४	१२.००
३४	रेंदाळ	३२५	२०.००

३५	रेंदाळ	३२७	५.००
३६	खोतवाडी	३९२	८.००
३७	साजणी	३३०	२.००
३८	तिळवणी	३३३	२०.००
३९	नेज	२०१	२.००
४०	नेज	२०५	२.००
४१	जुने पारगांव	८९	२०.००
४२	जुने पारगांव	९०	२०.००
४३	जुने पारगांव	९१	२०.००
४४	जुने पारगांव	९२	२.००
४५	जुने पारगांव	९३	२.००
४६	जुने पारगांव	९४	५.००
४७	मिणचे	७१	८.००
४८	नरंदे	७८	२.००
४९	नरंदे	७९	५.००
५०	पट्टणकोडोली	२७०	१२.००
५१	पट्टणकोडोली	२७५	५.००
५२	चंदूर	१७८	२०.००
५३	चंदूर	१७९	५.००
५४	चंदूर	१८१	१२.००
५५	चंदूर	१८२	५.००
५६	चंदूर	१८३	८.००
५७	चंदूर	१८५	८.००
५८	चंदूर	१८६	१२.००
५९	चंदूर	१८८	५.००
६०	चंदूर	१८९	८.००
६१	माणगांव	२५६	२४.००
६२	माणगांव	२५७	२०.००
६३	माणगांव	२६२	२४.९०
६४	माणगांव	२६६	२४.९०
६५	माणगांव	२६७	२४.९०
६६	माणगांव	२५९	२४.९०
६७	माणगांव	२६३	२३.४५
६८	माणगांव	२६५	२३.३२
एकूण :-			८४१.३७

कागल

१	एकोडी	११	३.५०
२	एकोडी	१२	३.५०
३	करनुर	१५	२.००
४	करनुर	१६	२.५०
५	करंजिवणे	१९	४.००
६	केंबळी	३५	४.००
७	खडकेवाडा	४०	४.००
८	चिखली	४७	५.००
९	चिखली	४९	३.५०
१०	चिखली	५०	२.००
११	जैन्याळ	५४	५.००
१२	दौलतवाडी	५६	३.५०
१३	निढोरी	५८	२.५०
१४	निढोरी	६१	२.५०
१५	नंदयाळ	६२	४.००
१६	पिंपळगांव बु	६७	३.५०
१७	पिंपळगांव खु	६८	६.७५
१८	पिंपळगांव खु	७०	२.००
१९	बाचणी	७६	२.५०
२०	बाचणी	७७	३.५०
२१	बाचणी	७८	४.००
२२	बाचणी	७९	३.५०
२३	बाचणी	८०	२.५०
२४	बामणी	८२	५.००
२५	बामणी	८३	३.५०
२६	बानगे	८५	४.००
२७	बानगे	८७	३.५०
२८	बाळेघोल	८९	२.००
२९	बाळेघोल	९०	२.५०
३०	बिद्री	९२	३.५०
३१	बेलवले खु	९६	३.५०
३२	बेलवले खु	९७	२.५०
३३	बेलवले खु	९८	३.५०

३४	बेलवळे बु	१००	४.००
३५	बेलवळे बु	१०१	५.००
३६	बेलवळे बु	१०२	२.००
३७	बोळावी	१०८	२.००
३८	बोरवडे	११०	३.५०
३९	बोरवडे	१११	२.५०
४०	बोरवडे	११२	४.००
४१	मळगे खु	११५	२.५०
४२	मळगे बु	११६	६.७५
४३	मळगे बु	११८	४.००
४४	मादयाळ	११९	६.७५
४५	म्हाकवे	१२८	२.००
४६	म्हाकवे	१२९	२.००
४७	म्हाकवे	१३०	३.५०
४८	यमगे	१३२	४.००
४९	यमगे	१३३	२.००
५०	रणदिवेवाडी	१३४	२.५०
५१	रणदिवेवाडी	१३५	२.५०
५२	रणदिवेवाडी	१३७	३.५०
५३	लिंगनुर दु	१४०	३.५०
५४	लिंगनुर दु	१४१	३.५०
५५	वडगांव	१४३	२.५०
५६	वाळवे खु	१४४	५.५०
५७	वाळवे खु	१४५	२.००
५८	वाळवे खु	१४६	२.००
५९	वंदुर	१४८	५.५०
६०	व्हनाळी	१५०	३.५०
६१	व्हत्रुर	१५३	३.५०
६२	व्हत्रुर	१५४	३.५०
६३	व्हत्रुर	१५५	६.७५
६४	व्हत्रुर	१५६	४.००
६५	व्हत्रुर	१५७	२.५०
६६	शेंडुर	१६३	३.५०
६७	शेंडुर	१६४	२.००

६८	शेंडुर	१६५	२.५०
६९	सावर्डे बु	१७३	३.५०
७०	सावर्डे बु	१७४	३.५०
७१	सावर्डे बु	१७५	३.५०
७२	सावर्डे बु	१७६	२.००
७३	सिध्दनेर्ली	१७८	३.५०
७४	सिध्दनेर्ली	१८०	६.८३
७५	सुरुपली	१८४	२.००
७६	सुरुपली	१८५	२.००
७७	सुरुपली	१८६	२.००
७८	सुळकुड	१९०	३.५०
७९	सोनगे	१९३	२.००
८०	सोनगे	१९४	२.००
८१	सोनाळी	१९५	२.५०
८२	सोनाळी	१९८	६.८०
८३	हळदी	२०१	५.५०
८४	हासुर खु	२०५	२.००
८५	हासुर खु	२०६	२.००
८६	हमिदवाडा	२०९	२.५०
८७	हमिदवाडा	२१०	२.००
८८	कसबा सांगाव	२१५	२.००
८९	कसबा सांगाव	२१६	२.५०
९०	कसबा सांगाव	२१७	२.५०
९१	कुरुकली	२१८	४.००
९२	कुरुकली	२१९	३.५०
९३	लिंगानुर का	२२०	४.००
एकूण :-			३१२.६३
करवीर			
१	आमशी	१	१०.००
२	आमशी	३	३.००
३	आडूर	५	३.००
४	आडूर	६	३.००
५	आडूर	७	१.५०

६	आरळे	८	४.००
७	आरे	१२	४.००
८	आरे	१३	२.००
९	आंबेवाडी	१५	४.५०
१०	इस्पुर्ली	१६	३.००
११	इस्पुर्ली	१७	३.००
१२	इस्पुर्ली	१८	३.००
१३	उचगांव	१९	५.००
१४	उचगांव	२०	३.००
१५	उचगांव	२१	१.५०
१६	उचगांव	२२	६.००
१७	उचगांव	२३	३.००
१८	उचगांव	२४	१०.००
१९	उचगांव	२५	४.५०
२०	उचगांव	२६	३.००
२१	उचगांव	२७	३.००
२२	उचगांव	२८	२.००
२३	उजळाईवाडी	३०	१.५०
२४	कळंबे तर्फ कळे	३६	३.००
२५	कणेरी	३७	३.००
२६	कणेरी	३८	१.५०
२७	कणेरी	३९	१.५०
२८	कावणे	४३	१.५०
२९	कुडित्रे	४५	५.००
३०	कुडित्रे	४६	१०.००
३१	कुडित्रे	४७	४.५०
३२	कुडित्रे	४८	६.००
३३	कुडित्रे	४९	२.००
३४	केर्ली	५२	२.००
३५	केर्ली	५५	२.००
३६	केर्ली	५७	१.५०
३७	केर्ले पैकी मानेवाडी	५८	३.००
३८	कोगील बु	५९	१.५०
३९	कोगील बु	६०	२.००

४०	कोगील बु	६१	३.००
४१	कोगील खुर्द	६२	१.५०
४२	कोगे	६४	२.००
४३	कोपाडे	६७	७.५०
४४	कोपाडे	६८	४.५०
४५	कोपाडे	६९	२.००
४६	कोथळी	७०	२.००
४७	कोथळी	७१	२.००
४८	कोथळी	७२	२.००
४९	कांचनवाडी	७६	२.००
५०	कांचनवाडी	७७	३.००
५१	कांचनवाडी	७८	६.००
५२	कांडगांव	८१	४.५०
५३	खुपीरे	८५	१०.००
५४	खुपीरे	८७	६.००
५५	खेबवडे	९०	३.००
५६	खेबवडे	९१	१०.००
५७	खेबवडे	९२	४.५०
५८	गिरगांव	९३	२.००
५९	गोकुळ शिरगांव	९५	१०.००
६०	गोकुळ शिरगांव	९६	३.००
६१	गो. शिरगांव	९९	२.००
६२	गाडेगोंडवाडी	१००	१.५०
६३	गाडेगोंडवाडी	१०१	१.५०
६४	घानवडे	१०३	३.००
६५	घानवडे	१०४	३.००
६६	चाफोडी दोनवडे	१०५	७.५०
६७	चिंचवडे तर्फ कळे	१०८	७.५०
६८	चिंचवडे तर्फ कळे	११०	४.५०
६९	चुये	११२	६.००
७०	तामगांव	११९	४.५०
७१	देवाळे	१२४	२.००
७२	दोनवडे	१२५	५.००
७३	निगवे खा	१३२	७.५०

७४	निगवे खा	१३३	२.००
७५	निगवे खा	१३४	३.००
७६	निगवे खा	१३६	२.००
७७	निगवे दुमाला	१३८	१.५०
७८	नागांव	१४१	३.००
७९	नागांव	१४२	४.५०
८०	नंदगांव	१४४	३.००
८१	नंदवाळ	१४७	१.५०
८२	पाडळी खुर्द	१५१	३.००
८३	पाडळी खुर्द	१५२	४.५०
८४	पाडळी खुर्द	१५३	३.००
८५	पाचगांव	१५७	१.५०
८६	परिते	१५९	२.००
८७	परिते	१६०	१.५०
८८	बाचणी	१६६	५.००
८९	का बीड	१६९	२.००
९०	कसबा बीड	१७०	२.००
९१	बीड	१७१	२.००
९२	बेले	१७३	२.००
९३	बेले	१७४	३.००
९४	बेले	१७५	३.००
९५	बेले	१७६	२.००
९६	बेले	१७७	३.००
९७	स्वयंभुवाडी	१८०	१.५०
९८	भाटणवाडी	१८१	१०.००
९९	भामटे	१८२	२.००
१००	मुडशिगी	१९१	३.००
१०१	मुडशिगी	१९२	३.००
१०२	मुडशिगी	१९४	३.००
१०३	मुडशिगी	१९५	३.००
१०४	मुडशिगी	१९६	७.५०
१०५	मुडशिगी	१९९	२.००
१०६	मांडरे	२०१	४.५०
१०७	मांडरे	२०२	३.००

१०८	म्हाळुंगे	२०४	१.६०
१०९	म्हालसवडे	२०६	४.००
११०	म्हाळुंगे	२०७	४.००
१११	म्हाळुंगे	२०८	७.५०
११२	म्हाळुंगे	२०९	६.००
११३	येवती	२११	४.५०
११४	येवती	२१२	४.५०
११५	येवती	२१३	६.००
११६	वडकशिवाले	२१४	३.००
११७	वडकशिवाले	२१५	४.५०
११८	वडकशिवाले	२१६	४.५०
११९	वडकशिवाले	२१७	२.००
१२०	द. वडगांव	२१८	५.००
१२१	द. वडगांव	२१९	२.००
१२२	वडणगे	२२१	१०.००
१२३	वडणगे	२२२	३.००
१२४	वडणगे	२२३	४.५०
१२५	वसगडे	२२६	७.५०
१२६	वसगडे	२२७	३.००
१२७	वसगडे	२२८	३.००
१२८	वळीवडे	२२९	४.००
१२९	वळीवडे	२३०	३.००
१३०	वळीवडे	२३१	४.००
१३१	वाकरे	२३३	१०.००
१३२	शिगणापूर	२४७	२.००
१३३	शिगणापूर	२४९	२.००
१३४	शिगणापूर	२५०	२.००
१३५	सडोली दु	२५१	५.००
१३६	सडोली दु	२५२	२.००
१३७	सडोली खा	२५५	४.००
१३८	सडोली खा	२५६	२.००
१३९	सडोली खा	२५७	१.५०
१४०	सडोली खा	२५९	२.००
१४१	सरनोबतवाडी	२६१	१.५०

१४२	सरनोबतवाडी	२६२	७.५०
१४३	सादळे मादळे	२६३	१.५०
१४४	सादळे मादळे	२६४	२.००
१४५	सावर्डे दु.	२६७	४.५०
१४६	सावर्डे दु.	२६८	३.००
१४७	सावर्डे दु.	२६९	३.००
१४८	सावर्डे दु.	२७०	३.००
१४९	सांगवडे	२७२	३.००
१५०	सांगवडे	२७३	२.००
१५१	सांगवडे	२७४	३.००
१५२	सांगवडे	२७५	३.००
१५३	सांगवडे	२७६	३.००
१५४	सांगवडे	२७७	४.५०
१५५	सांगवडे	२७८	३.००
१५६	सांगरुळ	२८१	२.००
१५७	सांगरुळ	२८२	१.५०
१५८	सांगरुळ	२८३	२.००
१५९	सावर्डे दु.	२८६	३.००
१६०	सोनाळी	२८९	२.००
१६१	हणमंतवाडी	२९१	४.५०
१६२	हणमंतवाडी	२९२	३.००
१६३	हणमंतवाडी	२९३	२.००
१६४	हळदी	२९५	३.००
१६५	हळदी	२९६	१.५०
१६६	हळदी	२९७	३.००
१६७	हलसवडे	३००	४.००
१६८	हिरवडे खा	३०२	२.००
१६९	हिरवडे खा	३०३	७.५०
१७०	हिरवडे खा	३०४	२.००
१७१	हिरवडे दु	३०५	५.००
१७२	हिरवडे दु	३०६	१.५०
१७३	हिरवडे दु	३०७	१.५०
१७४	हसुर दुमाला	३०८	४.००
१७५	हसुर दुमाला	३१०	३.००

१७६	हसुर दुमाला	३१२	३.००
१७७	हसुर दुमाला	३१४	१.५०
१७८	हसुर दुमाला	३१५	३.००
१७९	हसुर दुमाला	३१६	३.००
१८०	मोरेवाडी	३१८	२.००
१८१	मोरेवाडी	३१९	२.००
१८२	मोरेवाडी	३२३	३.००
१८३	मोरेवाडी	३२४	४.५०
१८४	गांधीनगर	३२६	७.५०
१८५	गांधीनगर	३२७	३.००
१८६	गांधीनगर	३२८	३.००
१८७	गांधीनगर	३२९	७.५०
१८८	रजपुतवाडी	३३६	१.६०
१८९	वाशि	३३८	१.५०
१९०	वाशि	३३९	१०.००
१९१	वाशि	३४०	४.५०
१९२	वाशि	३४१	२.००
१९३	शिरोली दु	३४२	४.००
१९४	शिरोली दुमाला	३४३	३.००
१९५	शिरोली दुमाला	३४४	२.००
१९६	शिरोली दु	३४५	२.००
१९७	शिरोली दु	३४६	२.००
१९८	बालिंगा	३४९	१०.००
१९९	चिचवाड	३५०	३.००
२००	चिचवाड	३५१	३.००
२०१	चिचवाड	३५२	६.००
२०२	गर्जन	३५३	२.००
२०३	गर्जन	३५४	६.००
२०४	शिगणापूर	३६२	२.००
२०५	शिगणापूर	३६३	३.००
२०६	शिगणापूर	३६४	२.००
२०७	शिगणापूर	३६५	३.००
२०८	शिगणापूर	३६६	२.००
२०९	शिगणापूर	३६९	३.००

२१०	शिगणापुर	३७०	३.००
२११	नागदेववाडी	३७२	३.००
२१२	नागदेववाडी	३७५	२.००
२१३	नागदेववाडी	३७६	३.००
२१४	गोकुळ शिरगांव	३७७	६.००
२१५	गो. शिरगांव	३७९	३.००
२१६	गो. शिरगांव	३८०	७.५०

एकूण :- ७७२.२०

पन्हाळा

१	नणुंद्रे	१६/००२/०००४	५.००
२	नणुंद्रे	१६/००२/०००५	४.००
३	नणुंद्रे	१६/००२/०००६	२.००
४	आपटी	१६/००२/००३९	२.००
५	आपटी	१६/००२/००४०	४.००
६	आपटी	१६/००२/००४१	५.००
७	आपटी	१६/००२/००४२	४.००
८	आसगांव	१६/००२/००५४	२.००
९	देवठाणे	१६/००२/०१४५	६.००
१०	तेलवे	१६/००२/०००२	२.००
११	तेलवे	१६/००२/०००३	५.००
१२	बोरीवडे	१६/००२/००१५	५.००
१३	पोहाळवाडी	१६/००२/००२०	२.००
१४	मानवाड	१६/००२/००२२	४.००
१५	पिसात्री	१६/००२/००२३	५.००
१६	बुधवार पेठ	१६/००२/००३९	२.००
१७	बुधवार पेठ	१६/००२/००३८	५.००
१८	मोरेवाडी	१६/००२/००४७	२.००
१९	वाघवे / गुडे	१६/००२/००५१	८.००
२०	मल्हारपेठ	१६/००२/००५५	६.००
२१	मल्हारपेठ	१६/००२/००५६	२.००
२२	मल्हारपेठ	१६/००२/००५७	२.००
२३	किसरुळ	१६/००२/००६६	२.००
२४	किसरुळ	१६/००२/००६८	४.००
२५	काळजवडे	१६/००२/००६९	६.००

२६	काळजवडे	१६/००२/००७१	२.००
२७	नेबापूर	१६/००२/००७५	२.००
२८	पैजारवाडी	१६/००२/००८७	५.००
२९	पुशिरे तर्फ बोरगांव	१६/००२/००८९	५.००
३०	शहापूर	१६/००२/००९२	६.००
३१	माजगांव	१६/००२/००९३	४.००
३२	माजगांव	१६/००२/००९४	६.००
३३	उंड्री	१६/००२/००९९	६.००
३४	उंड्री	१६/००२/०१०१	२.००
३५	कोतोली	१६/००२/०१०९	६.००
३६	कोतोली	१६/००२/०११०	६.००
३७	देवाळे	१६/००२/०११४	४.००
३८	देवाळे	१६/००२/०११५	६.००
३९	घोटवडे	१६/००२/०११७	२.००
४०	घोटवडे	१६/००२/०११८	५.००
४१	आकुर्डे	१६/००२/०१२१	२.००
४२	आळवे	१६/००२/०१२३	४.००
४३	परखंदळे	१६/००२/०१२६	५.००
४४	जाफळे	१६/००२/०१३५	४.००
४५	जाफळे	१६/००२/०१३६	४.००
४६	माले	१६/००२/०१३९	८.००
४७	माले	१६/००२/०१४०	५.००
४८	सोमवार पेट	१६/००२/०१४३	४.००
४९	सोमवार पेट	१६/००२/०१४४	४.००
५०	पडळ	१६/००२/०१४७	५.००
५१	कोदवडे	१६/००२/०१५०	२.००
५२	कसबा बोरगांव	१६/००२/०१५६	५.००
५३	कसबा बोरगांव	१६/००२/०१५७	६.००
५४	जिऊर	१६/००२/०१५९	५.००
५५	जिऊर	१६/००२/०१६१	४.००
५६	कसबा सातवे	१६/००२/०१६२	६.००
५७	कसबा सातवे	१६/००२/०१६५	५.००
५८	निवडे	१६/००२/०१६८	४.००
५९	केखले	१६/००२/०१७४	६.००

६०	केखले	१६/००२/०१७५	५.००
६१	केखले	१६/००२/०१७८	५.००
६२	केखले	१६/००२/०१७९	४.००
६३	पाटपन्हाळा	१६/००२/०१८१	४.००
६४	पणोरे	१६/००२/०१८५	४.००
६५	बांदिवडे	१६/००२/०१८९	५.००
६६	जाखले	१६/००२/०१९१	८.००
६७	बोरपाडळे	१६/००२/०१९५	५.००
६८	बोरपाडळे	१६/००२/०१९७	४.००
६९	बोरपाडळे	१६/००२/०१९९	४.००
७०	पुनाळ	१६/००२/०२११	४.००
७१	पुनाळ	१६/००२/०२१०	५.००
७२	कोडोली	१६/००२/०२१७	५.५८
७३	बाजार भोगांव	१६/००२/०२२८	२.००
७४	बाजार भोगांव	१६/००२/०२२९	५.००
७५	यवलूज	१६/००२/०२३२	८.००
७६	यवलूज	१६/००२/०२३४	२.००
७७	यवलूज	१६/००२/०२३५	२.००
७८	बहिरेवाडी	१६/००२/०२३९	४.००
७९	बहिरेवाडी	१६/००२/०२४०	४.००
८०	बहिरेवाडी	१६/००२/०२४१	४.००
८१	बहिरेवाडी	१६/००२/०२४२	४.००
एकूण :-			३४८.५८
राधानगरी			
१	अर्जुनवाडा	१६/०१०/०००२	२.२०
२	अर्जुनवाडा	१६/०१०/०००३	२.००
३	अर्जुनवाडा	१६/०१०/०००४	२.२०
४	आपटाळ	१६/०१०/०००५	२.००
५	आवळी बु	१६/०१०/०००९	४.००
६	आवळी बु	१६/०१०/००१०	४.००
७	आवळी बु	१६/०१०/००१२	२.२०
८	आवळी बु	१६/०१०/००१३	२.००
९	ओलवण	१६/०१०/००१५	२.२०

१०	ओलवण	१६/०१०/००१६	२.००
११	आणाजे	१६/०१०/००१७	३.००
१२	आणाजे	१६/०१०/००१९	२.२०
१३	आकनूर	१६/०१०/००२१	४.००
१४	ऐनी	१६/०१०/००२४	३.००
१५	बुरंबाळी	१६/०१०/००२६	२.००
१६	बनाचीवाडी	१६/०१०/००२८	२.००
१७	चक्रेश्वरवाडी	१६/०१०/००२९	२.००
१८	चंद्रे	१६/०१०/००३४	३.००
१९	चांदे	१६/०१०/००३७	२.००
२०	चांदेकरवाडी	१६/०१०/००३८	२.००
२१	धामोड	१६/०१०/००४०	४.००
२२	धामोड	१६/०१०/००४१	२.२०
२३	गवशी	१६/०१०/००४५	२.००
२४	गवशी	१६/०१०/००४६	२.००
२५	गुडाळ	१६/०१०/००४८	२.००
२६	घोटवडे	१६/०१०/००५१	२.२०
२७	हसणे	१६/०१०/००५५	२.२०
२८	हसणे	१६/०१०/००५६	२.००
२९	हसणे	१६/०१०/००५७	३.००
३०	करंजफेण	१६/०१०/००६९	५.००
३१	कपिलेश्वर	१६/०१०/००७१	३.००
३२	कारीवडे	१६/०१०/००७२	२.००
३३	कारीवडे	१६/०१०/००७४	२.००
३४	कोनोली असंडोली	१६/०१०/००७७	५.००
३५	म्हासुर्ली	१६/०१०/००९०	५.००
३६	म्हासुर्ली	१६/०१०/००९२	२.२०
३७	म्हासुर्ली	१६/०१०/००९३	२.००
३८	मल्लेवाडी	१६/०१०/००९५	३.००
३९	मालवे	१६/०१०/००९७	२.००
४०	मोहडे	१६/०१०/०१०३	२.००
४१	मोहडे	१६/०१०/०१०४	२.००
४२	मोहडे	१६/०१०/०१०५	२.००
४३	मौ.कासारवाडा	१६/०१०/०१०६	४.००

४४	मौ.कासारवाडा	१६/०१०/०१०७	२.००
४५	मौ.कासारवाडा	१६/०१०/०१०८	२.००
४६	न्यु करंजे	१६/०१०/०११५	३.००
४७	न्यु करंजे	१६/०१०/०११६	३.००
४८	पनोरी	१६/०१०/०१२१	५.००
४९	पिरळ	१६/०१०/०१२५	२.००
५०	पा.पन्हाळा	१६/०१०/०१२६	३.००
५१	पंडेवाडी	१६/०१०/०१२७	२.२०
५२	राधानगरी	१६/०१०/०१२८	२.६४
५३	राधानगरी	१६/०१०/०१२९	४.००
५४	राधानगरी	१६/०१०/०१३१	४.००
५५	राधानगरी	१६/०१०/०१३२	२.००
५६	राधानगरी	१६/०१०/०१३३	२.००
५७	राशिवडे बु	१६/०१०/०१३७	२.२०
५८	राशिवडे बु	१६/०१०/०१३८	२.२०
५९	राजापूर	१६/०१०/०१३९	२.००
६०	राशिवडे खु	१६/०१०/०१४१	२.००
६१	राशिवडे खु	१६/०१०/०१४२	२.२०
६२	सो शिरोली	१६/०१०/०१४४	४.००
६३	सोळांकूर	१६/०१०/०१४६	२.००
६४	सोळांकूर	१६/०१०/०१४७	२.००
६५	सरवडे	१६/०१०/०१४९	२.००
६६	सरवडे	१६/०१०/०१५१	२.२०
६७	सा.वडाचीवाडी	१६/०१०/०१५९	२.००
६८	सिरसे	१६/०१०/०१६०	४.००
६९	सिरसे	१६/०१०/०१६१	२.००
७०	शेळेवाडी	१६/०१०/०१६३	२.२०
७१	शिरगांव	१६/०१०/०१६५	२.००
७२	शिरगांव	१६/०१०/०१६६	३.००
७३	शिरगांव	१६/०१०/०१६७	२.००
७४	तळगांव	१६/०१०/०१६८	३.००
७५	तळगांव	१६/०१०/०१६९	२.००
७६	तळाशी	१६/०१०/०१७६	२.२०
७७	तळाशी	१६/०१०/०१७७	२.००

७८	तितवे	१६/०१०/०१७९	२.००
७९	तितवे	१६/०१०/०१८०	२.००
८०	तितवे	१६/०१०/०१८१	२.००
८१	तितवे	१६/०१०/०१८२	२.००
८२	तितवे	१६/०१०/०१८३	२.००
८३	ठिकपुर्ली	१६/०१०/०१८५	४.००
८४	ठिकपुर्ली	१६/०१०/०१८६	४.००
८५	येळवडे	१६/०१०/०१९०	२.००
एकूण :-			२१८.८४
शाहूवाडी			
१	आकुळें	२	४.००
२	आकुळें	३	२.५०
३	आंबा	५	६.००
४	आलतूर	१०	२.००
५	आलतूर	११	६.००
६	चरण	२३	२.५०
७	चरण	२४	६.००
८	चांदोली	२५	५.००
९	डोणोली	२९	६.००
१०	डोणोली	३०	६.००
११	गजापूर	३२	६.००
१२	गजापूर	३४	२.००
१३	कडवे	४७	५.००
१४	कडवे	४८	२.५०
१५	करंजफेण	४९	४.००
१६	करंजफेण	५०	८.००
१७	कापशी	५४	४.००
१८	कापशी	५६	४.००
१९	माणगांव	७१	४.००
२०	मालेवाडी	७४	६.००
२१	परळे	८६	५.००
२२	परळेनिनाई	८८	२.००
२३	पणुद्रे	९०	६.००

२४	पणुद्रे	९१	६.००
२५	पुसाळें	९४	२.५०
२६	पेरीड	९५	५.००
२७	पिशवी	९९	४.००
२८	पिशवी	१००	५.००
२९	सावे	११०	२.००
३०	सावे	११३	५.००
३१	सोंडोली	१२०	५.००
३२	सोंडोली	१२१	२.००
३३	शित्तूरवारुण	१३२	४.००
३४	शित्तूरवारुण	१३३	६.००
३५	शित्तूरवारुण	१३४	२.००
३६	शिरगांव	१३६	४.००
३७	शिरगांव	१३७	४.००
३८	शिवारे	१४०	२.००
३९	शिवारे	१४१	२.००
४०	तुरुकवाडी	१४८	४.००
४१	तुरुकवाडी	१४९	२.५०
४२	उखळू	१६०	२.००
४३	विरळे	१६३	२.५०
४४	वडगांव	१६७	५.००
४५	गोगवे	१७१	६.००
४६	गोगवे	१७२	४.००
४७	बर्की	१७५	८.७०
४८	बर्की	१७६	८.६०
एकूण :-			२०८.३०
शिरोळ			
१	जुने दानवाड	१६/००४/०००१	७.००
२	तेरवाड	१६/००४/००१७	४.००
३	कनवाड	१६/००४/००२३	२.००
४	जैनापूर	१६/००४/००२५	१२.००
५	जैनापूर	१६/००४/००२७	२.००
६	जैनापूर	१६/००४/००२८	२.००

७	जैनापूर	१६/००४/००२९	२.००
८	जैनापूर	१६/००४/००३०	४.००
९	टाकळीवाडी	१६/००४/००३१	४.००
१०	टाकळीवाडी	१६/००४/००३३	२.००
११	घोसरवाड	१६/००४/००३६	२.००
१२	घोसरवाड	१६/००४/००३८	५.००
१३	घोसरवाड	१६/००४/००३९	१२.००
१४	औरवाड	१६/००४/००४१	२.००
१५	औरवाड	१६/००४/००४५	४.००
१६	औरवाड	१६/००४/००४६	४.००
१७	औरवाड	१६/००४/००४७	४.००
१८	औरवाड	१६/००४/००४८	२.००
१९	बस्तवाड	१६/००४/००५२	२.००
२०	राजापूर	१६/००४/००५३	७.००
२१	राजापूर	१६/००४/००५६	४.००
२२	राजापूर	१६/००४/००५७	२.००
२३	राजापूर	१६/००४/००५८	३.००
२४	राजापूर	१६/००४/००५९	१०.००
२५	आलास	१६/००४/००६३	४.००
२६	नांदणी	१६/००४/००७१	२.००
२७	नांदणी	१६/००४/००७४	७.००
२८	नांदणी	१६/००४/००७५	२.००
२९	नांदणी	१६/००४/००७६	४.००
३०	नांदणी	१६/००४/००७८	४.००
३१	हसूर	१६/००४/००८६	२.००
३२	हसूर	१६/००४/००८७	२.००
३३	हसूर	१६/००४/००८८	७.००
३४	कवठेसार	१६/००४/००९०	३.००
३५	कवठेसार	१६/००४/००९३	२.००
३६	जांभळी	१६/००४/००९८	७.००
३७	जांभळी	१६/००४/००९९	३.००
३८	जांभळी	१६/००४/०१०१	३.००
३९	जांभळी	१६/००४/०१०२	२.००
४०	जांभळी	१६/००४/०१०३	२.००

४१	जांभळी	१६/००४/०१०५	३.००
४२	शिरटी	१६/००४/०१०७	२.००
४३	शिरटी	१६/००४/०१०८	४.००
४४	शिरटी	१६/००४/०१०९	२.००
४५	खिद्रापूर	१६/००४/०११६	२.००
४६	खिद्रापूर	१६/००४/०११७	७.००
४७	खिद्रापूर	१६/००४/०११८	७.००
४८	खिद्रापूर	१६/००४/०११९	२.००
४९	खिद्रापूर	१६/००४/०१२०	७.००
५०	खिद्रापूर	१६/००४/०१२१	२.००
५१	शेडशाळ	१६/००४/०१२२	३.००
५२	उमळवाड	१६/००४/०१३७	५.००
५३	उमळवाड	१६/००४/०१३८	४.००
५४	उमळवाड	१६/००४/०१४०	१०.००
५५	उमळवाड	१६/००४/०१४२	७.००
५६	गौरवाड	१६/००४/०१४३	७.००
५७	गौरवाड	१६/००४/०१४४	२.००
५८	गौरवाड	१६/००४/०१४५	४.००
५९	गौरवाड	१६/००४/०१४७	२.००
६०	गौरवाड	१६/००४/०१५०	४.००
६१	गौरवाड	१६/००४/०१५३	२.००
६२	नवेदानवाड	१६/००४/०१५७	१०.००
६३	नवेदानवाड	१६/००४/०१६१	२.००
६४	नवेदानवाड	१६/००४/०१६४	४.००
६५	नवेदानवाड	१६/००४/०१६५	७.००
६६	हेरवाड	१६/००४/०१६६	२.००
६७	हेरवाड	१६/००४/०१६७	७.००
६८	हेरवाड	१६/००४/०१६८	१२.००
६९	हेरवाड	१६/००४/०१६९	१२.००
७०	हेरवाड	१६/००४/०१७०	७.००
७१	हेरवाड	१६/००४/०१७२	१२.००
७२	हेरवाड	१६/००४/०१७३	४.००
७३	हेरवाड	१६/००४/०१७४	४.००
७४	हेरवाड	१६/००४/०१७५	२.००

७५	यड्राव	१६/००४/०१८०	३.००
७६	यड्राव	१६/००४/०१८५	२.००
७७	निमशिरगाव	१६/००४/०१८७	४.००
७८	निमशिरगाव	१६/००४/०१८८	३.००
७९	दानोळी	१६/००४/०१९४	३.००
८०	दानोळी	१६/००४/०१९५	७.००
८१	दानोळी	१६/००४/०१९६	३.००
८२	दानोळी	१६/००४/०१९७	४.००
८३	दानोळी	१६/००४/०१९८	२.००
८४	कोथळी	१६/००४/०१९९	१५.००
८५	कोथळी	१६/००४/०२००	५.००
८६	राजापूरवाडी	१६/००४/०२०५	२.००
८७	शिरदवाड	१६/००४/०२०९	३.००
८८	शिरदवाड	१६/००४/०२१३	४.००
८९	कोंडीग्रे	१६/००४/०२१७	१०.००
९०	कोंडीग्रे	१६/००४/०२१९	७.००
९१	चिंचवाड	१६/००४/०२२९	२.००
९२	हरोली	१६/००४/०२३६	५.००
९३	हरोली	१६/००४/०२३९	४.००
९४	चिपरी	१६/००४/०२४३	३.००
९५	चिपरी	१६/००४/०२४४	१२.००
९६	चिपरी	१६/००४/०२४५	३.००
९७	चिपरी	१६/००४/०२४६	१२.००
९८	उदगांव	१६/००४/०२५५	१५.००
९९	शिरढोण	१६/००४/०२५८	५.००
१००	शिरढोण	१६/००४/०२५९	२.००
१०१	शिरढोण	१६/००४/०२६१	१०.००
१०२	शिरढोण	१६/००४/०२६२	२.००
१०३	शिरढोण	१६/००४/०२६५	२.००
१०४	तमदलगे	१६/००४/०२६६	२.००
१०५	तमदलगे	१६/००४/०२६९	४.००
१०६	धरणगुत्ती	१६/००४/०२७४	१२.००
१०७	धरणगुत्ती	१६/००४/०२७७	७.००
१०८	धरणगुत्ती	१६/००४/०२७८	४.००
१०९	धरणगुत्ती	१६/००४/०२७९	६.३५
११०	धरणगुत्ती	१६/००४/०२८०	२.००

१०९	धरणगुत्ती	१६/००४/०२७९	६.३५
११०	धरणगुत्ती	१६/००४/०२८०	२.००
१११	धरणगुत्ती	१६/००४/०२८१	४.००
एकूण :-			५२८.३५
८८५	कामे		३१०७.९२



(अजयकुमार माने)

अतिरिक्त मुख्य कार्यकारी अधिकारी,

जिल्हा परिषद , कोल्हापूर

परिशिष्ट -ब
अनुसूचित जाती व नवबौद्ध घटकांचा विकास करणे
प्रशासकीय मान्यता आदेश - २०२२-२३ सोबतच्या अटी व शर्ती

- १) वरील कामासाठी सन २०२२-२३ या आर्थिक वर्षात अनुसूचित जाती व नवबौद्ध घटकांच्या वस्तींचा विकास करणे (२२२५-E५१६) या लेखाशिर्षाखाली मंजूर अनुदानातून खर्च करणेत यावा.
- २) सक्षम प्राधिकाऱ्याची प्रशासकीय आदेशातील वस्तीच्या सांकेताका (बृहत आराखडा २०१८-१९ ते २०२२-२३) नुसार वस्तीतील कामांना तांत्रिक मान्यता मिळाल्यानंतर ग्रामपंचायत अंतर्गत करावयाच्या रुपये ३ लक्ष व त्यापेक्षा जास्त मुल्यांच्या विविध विकास कामांसाठी ई-निविदा प्रणालीचा अवलंब करून कामे करावीत. असे न केल्यास त्याची संपूर्ण जबाबदारी संबंधित ग्रामसेवक, ग्रामपंचायत, उपअभियंता व गट विकास अधिकारी यांच्यावर राहिल.
- ३) सदर कामाचा परिपूर्ण प्रस्ताव (०१ ते १७ विहित नमुन्याप्रमाणे), अंदाजपत्रक, तांत्रिक मान्यता, निविदा प्रक्रीया इ.बाबींची पडताळणी करूनच संबंधित कार्यान्वयीन यंत्रणेने कार्यांरंभ आदेश देणेचा आहे. सदर प्रस्तावाची एक संच पंचायत समिती स्तरावर जतन करून ठेवण्यात यावी. तत्पुर्वी ज्या वस्त्यांना निधी मंजूर केला आहे त्याकरीता कामांची मंजूरी घेण्यात यावी.
- ४) सदर कामासाठी रकाना क्र.७ मध्ये दर्शविलेल्या प्रशासकीय मान्यतेपेक्षा जादा खर्च करणेचा नाही. तसा तो केल्यास जादा खर्च इकडून देय होणार नाही. प्रशासकीय आदेशातील परिशिष्ट अ नुसार वस्तीच्या सांकेताक (बृहत आराखडा २०१८-१९ ते २०२२-२३) नुसार वस्तीतील कामांना मंजूरी देण्यात आली आहे.
- ५) काम सुरू करणेपूर्वी जागा ग्रा.पं.मालकीची असलेची खात्री ग.वि.अ. व उप अभियंता बांधकाम यांनी करावी.
- ६) प्रशासकीय मान्यता रक्कम व मंजूर निविदा रक्कम यापैकी जी कमी असेल त्या रकमेस अधिन राहून अनुदान आदा करणेचे आहे.
- ७) मंजूर कामाचे बांधकामासाठी उपलब्ध असलेली जागा वनक्षेत्रात येत नसलेबाबतची खात्री वनविभागाकडील प्रमाणपत्राच्या अधारे ग.वि.अ. यांनी करावी.
- ८) मंजूर आराखड्याप्रमाणे सर्व कामे वेळेत पूर्ण करून घेणेची जबाबदारी संबंधित उपअभियंता यांची राहिल सदर कामाचा निधी मार्च २०२४ अखेर खर्च करणेचा आहे.
- ९) या योजनेंतर्गत काम मंजूरीच्या प्रशासकिय मान्यतेच्या आदेशानंतर मंजूर कामांचा ९०% च्या अधिन राहून निधी संबंधित गट विकास अधिकारी यांचेकडे वर्ग करण्यात येईल.
- १०) समाज मंदीर दुरुस्ती वा नविन समाज मंदीर बांधकाम करीता शासन निर्णय सामाजिक न्याय व विशेष सहाय्य विभाग शासन निर्णय क्रमांक दवसु-२०११/प.क्र. ४४२/अजाक, दिनांक ५ डिसेंबर, २०११ मधील अटी व शर्ती लागू राहतील. सदर अटी व शर्तीनुसार गट विकास अधिकारी यांनी खात्री करूनच रक्कम वर्ग करण्यात यावी.
- ११) सामाजिक न्याय व विशेष सहाय्य विभाग, शा.नि. क्र. दवसु-२०११/ प्र.क्र.४४२/ अजाक दि. ५ डिसेंबर, २०११ मधील सुचना १२ प्रमाणे अनुसूचित जाती व नवबौद्ध घटकांचा वस्तीतील कामे करण्यासाठी ग्रामपंचायतीकडून अनुसूचित जाती / नवबौद्ध घटकांतील सुशिक्षित बेरोजगार अभियंते तसेच अनुसूचित जाती/ नवबौद्ध घटकांचे लोक सदस्य असलेल्या मजूर सोसायट्याची निवड करण्यात यावी.
- १२) सदर योजनेंतर्गत मंजूर केलेले काम अनुसूचित जाती व नवबौद्ध घटकांच्या वस्तीतच होणे आवश्यक आहे. तसेच सदर योजनेंतर्गत मंजूर झालेला निधी मंजूर कामांशिवाय इतरत्र वळती करू नये. असे काम सदर वस्तीशिवाय इतर ठिकाणी झाल्यास किंवा मंजूर निधी इतरत्र वळती केल्यास त्याची जबाबदारी संबंधित ग्रामविकास अधिकारी / ग्रामसेवक यांच्यावर तसेच ग्रामपंचायतीचे प्रमुख या नात्याने सरपंच यांच्यावर निश्चीत करून त्या कामासाठी झालेला संपूर्ण खर्च त्यांच्याकडून वसूल करण्यात येईल तसेच त्यांच्यावर शिस्तभंगविषयक कारवाई करण्यात येईल. अशा घटनांसाठी नजिकचे नियंत्रण अधिकारी म्हणून संबंधित गटविकास अधिकारी यांनाही जबाबदार धरण्यात येईल.
- १३) काम पूर्ण झाल्यानंतर कामाच्या ठिकाणी कामाचा सविस्तर तपशील दर्शविणारी कोनशिला/ नामफलक बसवावा. सदर कोनशिलेवर/ नामफलकावर योजनेचे नांव, कामाचे नांव, काम मंजूरीचे वर्ष, कामासाठी मंजूर निधी, काम पूर्ण केल्याचा दिनांक इत्यादी तपशील ठळक अक्षरात नमूद करावा.

१४) सदर आदेशान्वये मंजूर केलेले काम अपवादात्मक परिस्थितीत काही तांत्रिक अथवा न्यायालयीन कारणास्तव रद्द करणे आवश्यक असल्यास तसा प्रस्ताव गटविकास अधिकारी यांनी अतिरीक्त मुख्य कार्यकारी अधिकारी, जिल्हा परिषद, कोल्हापूर यांच्याकडे पाठवावा. त्यांच्या मंजूरीशिवाय असे काम ग्रामपंचायतीस अथवा गटविकास अधिकारी यांना परस्पर रद्द करता येणार नाही. संबंधित ग्रामपंचायतीने गटविकास अधिकारी यांचेमार्फत काम रद्द करण्याचा प्रस्ताव जिल्हा समाज कल्याण अधिकारी यांचेकडे पाठवावा व काम रद्द झाल्याचे आदेश प्राप्त झाल्यापासून एक महिन्याच्या आत सदर कामापोटी प्राप्त झालेला निधी शासन खाती जमा करावा किंवा सदर निधीतून त्याच वस्तीत मंजूर बृहत आराखड्यातील इतर काम करण्याची गरज असल्यास तसा काम बदल करण्याचा प्रस्ताव संबंधित ग्रामपंचायतीने गटविकास अधिकारी यांच्यामार्फत जिल्हा समाज कल्याण अधिकारी यांच्याकडे पाठवावा. अशा प्रस्तावांना अतिरीक्त मुख्य कार्यकारी अधिकारी यांची पूर्वमंजूरी घेणे आवश्यक राहिल.


१५) सदर योजनेतर्गत मंजूर झालेले काम मंजूरीच्या दिनांकापासून १ वर्षाच्या आत किंवा आर्थिक वर्ष संपणेपूर्वी पूर्ण करणे बंधनकारक आहे. सदर काम संबंधित ग्रामसेवकांच्या सहाय्याने मुदतीत पूर्ण करून घेण्याची जबाबदारी संबंधित ग्रामपंचायत व गट विकास अधिकारी यांची राहिल.


१६) सदर योजनेतर्गत मंजूर कामावर संबंधित पंचायत समितीचे गटविकास अधिकारी, संबंधित उपअभियंता व जिल्हा परिषदेचे कार्यकारी अभियंता यांचे नियंत्रण राहिल. सदर कामाची कोणत्याही टप्प्यावर तपासणी/पाहणी करण्याचे अधिकार जिल्हा समाज कल्याण अधिकारी, जिल्हा परिषद, सहाय्यक आयुक्त, समाज कल्याण यांना अथवा त्यांनी प्राधिकृत केलेल्या कोणत्याही व्यक्तीस राहतील.

१६) संबंधित ग्रामसेवक व गटविकास अधिकारी यांनी प्रस्तावात दिलेली माहिती खरी असल्याचे गृहीत धरून काम मंजूर केले आहे. या आदेशान्वये मंजूर केलेल्या कामांपैकी काही कामे चुकीच्या माहितीवर/चुकीच्या पध्दतीने निवड झाल्याचे निदर्शनास आल्यास गट विकास अधिकारी यांनी तातडीने सदरची बाब जिल्हा समाजकल्याण अधिकारी यांच्या निदर्शनास आणून द्यावी व सदरचे काम बदलून/रद्द करून घ्यावे. असे चुकीचे काम सुरू केल्यास गट विकास अधिकारी /ग्रामसेवक यांना जबाबदार धरण्यात येईल.

१७) या आदेशान्वये मंजूर केलेले कोणतेही काम मंजूर निधीपेक्षा कमी निधीत झाले तर उर्वरित निधीतून कोणतेही वाढीव वा स्वतंत्र काम ग्रामपंचायतीने परस्पर करू नये त्यासाठी अतिरीक्त मुख्य कार्यकारी अधिकारी यांची तशी पूर्वपरवानगी घेवूनच काम करावे. असे काम परस्पर करण्यासाठी संबंधित उपअभियंता यांनी अंदाजपत्रक तयार करू नये.

१८) काम पूर्णत्वाचा दाखला, उपअभियंता यांच्या स्वाक्षरीची पूर्ण झालेल्या कामाची छायाचित्रे, गटविकास अधिकारी/सहाय्यक गटविकास अधिकारी यांच्या स्वाक्षरीने प्रत्यक्ष काम पाहणी अहवाल या कागदपत्रांसह उर्वरित १० टक्के निधीची मागणी बाबतचा विहित प्रस्ताव गटविकास अधिकारी यांच्यामार्फत जिल्हा समाज कल्याण अधिकारी, जिल्हा परिषद कोल्हापूर यांच्याकडे माहे फेब्रुवारी, २०२४ अखेर करावी.


जिल्हा समाजकल्याण अधिकारी
जिल्हा परिषद, कोल्हापूर


अतिरिक्त मुख्य कार्यकारी अधिकारी,
जिल्हा परिषद, कोल्हापूर